

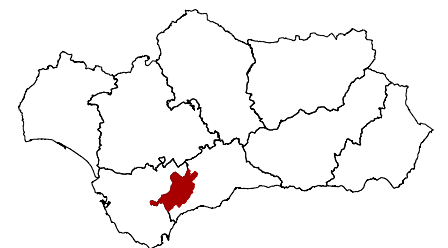


- 1 Adaptación urbana a los valores territoriales y urbanísticos tradicionales en Benadalid
- 2 Oferta de un turismo rural sostenible en Benadalid
- 3 Sistema de Gestión Ambiental certificado en Parauta
- 4 Depuración y reutilización de aguas residuales en Parauta
- 5 Museo y centro micológico en Cortes de la Frontera
- 6 Promoción turismo rural: creación de alojamientos rurales en Faraján
- 7 Actividades sobre la micología: creación de un sendero y celebración de jornadas en Júzcar
- 8 Centro de Interpretación Espeleológica y Punto de Información del Parque Natural "Sierra de Grazalema" en Montejaque
- 9 Promoción de alojamientos para el fomento del turismo rural en Pujerra

 CARRETERAS	4, ATAJATE	9, CARTAJIMA	14, IGUALEJA	19, PARAUTA
 ZONAS URBANAS	5, BENADALID	10, CORTES DE LA FRONTERA	15, JIMERA DE LÍBAR	20, PUJERRA
1, ALGATOCÍN	6, BENALURÍA	11, FARAJÁN	16, JUBRIQUE	21, RONDA
2, ALPANDEIRE	7, BENAJOÁN	12, GAUCÍN	17, JÚZCAR	
3, ARRIATE	8, BENARRABÁ	13, GENALGUACIL	18, MONTEJAQUE	

Asociación para el Desarrollo Rural de la Serranía de Ronda



Fuente:
 Mapa topográfico de Andalucía 1:100.000, Instituto de Cartografía de Andalucía. Consejería de Obras Públicas y Transportes. Junta de Andalucía.
Elaboración propia